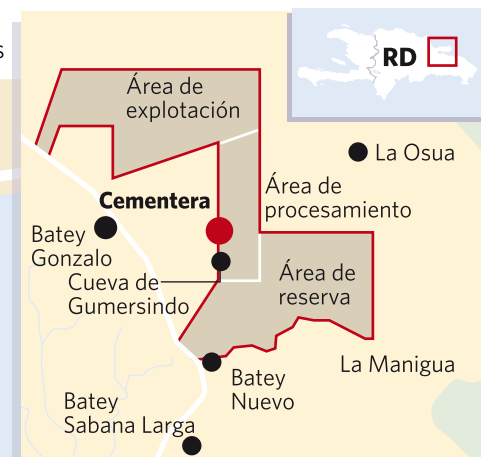
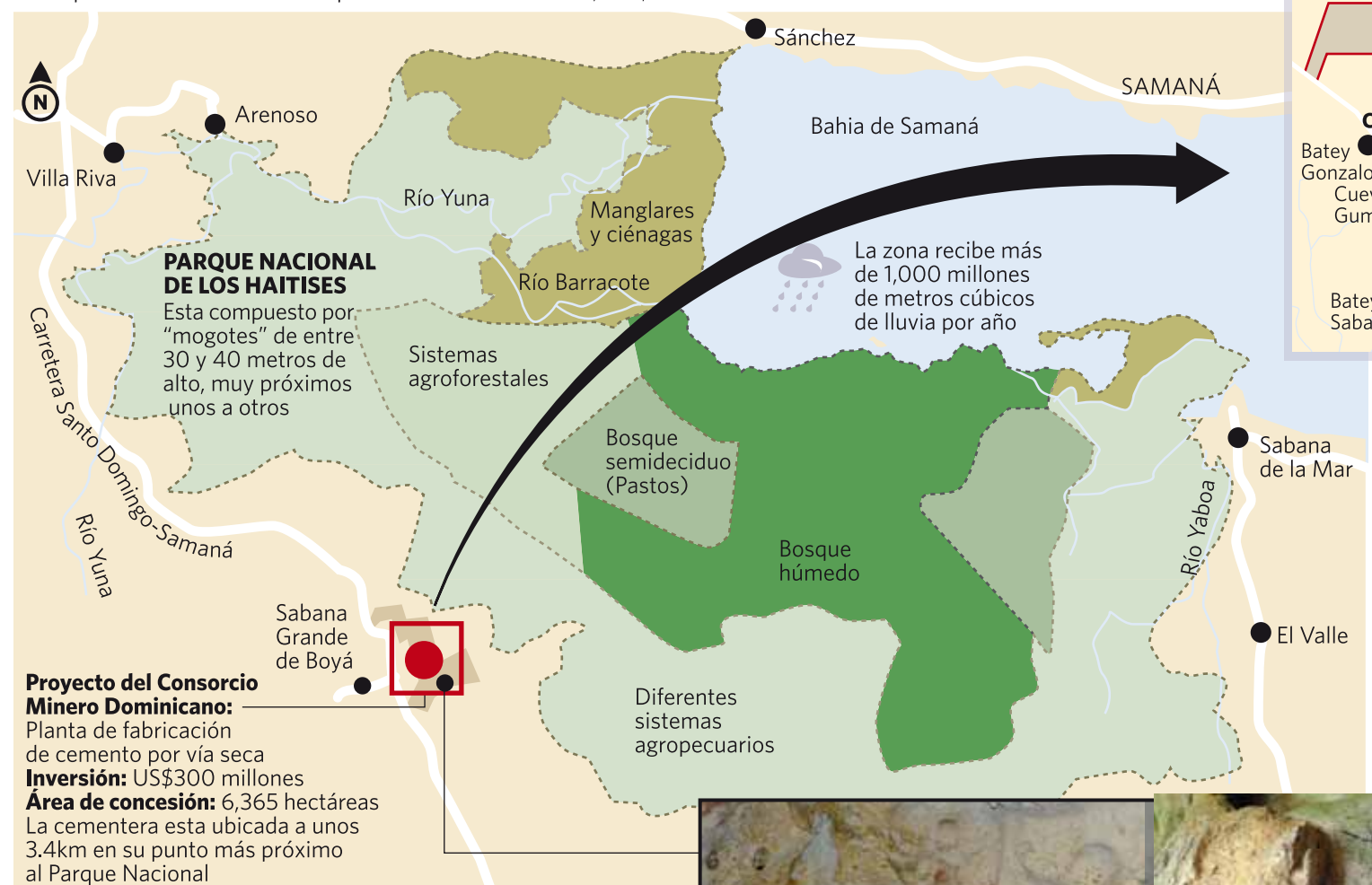


El agua es el oro azul de Los Haitises

El curso de la zona alimenta las principales fuentes de agua potable de la región este y sureste

Parque Nacional de los Haitises y ubicación de la cementera

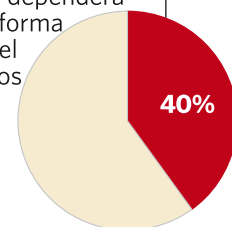
El Parque abarca unos 600 km², pero la formación cárstica, de 1,823 km², es la segunda fuente de agua más importante del país



El agua del Parque

147 arroyos y caños, de los cuales 90 alimentan la cuenca del río Ozama. Los ríos Ara, Comate, Barracote, Comatillo, Sabita, Boyá, Yani, Piedra, Yabacoa, Cevicos, Payabo y Brujuelas reciben agua de 38 arroyos y manantiales. Además de la cuenca baja del Yuna

40% de la población depende o dependerá en alguna forma del agua del curso de Los Haitises

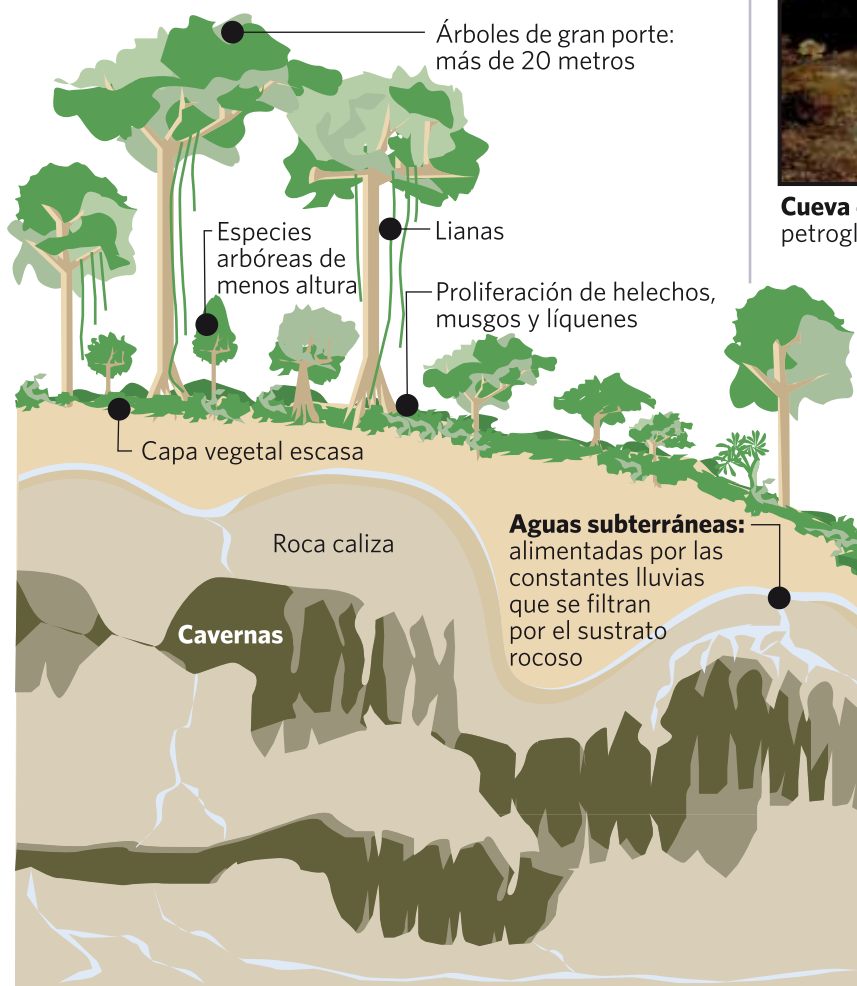


Proyecto del Consorcio Minero Dominicano: Planta de fabricación de cemento por vía seca
Inversión: US\$300 millones
Área de concesión: 6,365 hectáreas
 La cementera esta ubicada a unos 3.4km en su punto más próximo al Parque Nacional

Características de la región

“Haitises” significa tierra alta o tierra de montañas y es la segunda formación cárstica más grande del mundo

Bosque húmedo tropical: es rico en plantas endémicas y abundantes maderas preciosas



Cueva de Gumersindo: En su interior se han encontrado unos 12 petroglifos y una pictografía de origen taíno

Bosque semideciduo: Comunidad vegetal en áreas de laderas de los mogotes en el interior de Los Haitises. Abundan las especies endémicas locales y de la región

Algunas especies de árboles del bosque húmedo, pero achaparrados, debido a la escasa disponibilidad de agua

Mayor desarrollo de especies arbustivas

Cuevas: un rasgo característico de las zonas cársticas y que especialmente en el caso de Los Haitises forma una intrincada red de drenaje subterránea

Monumento Nacional: en 1959 las cuevas en Los Haitises fueron catalogadas como Monumento Nacional debido a importantes hallazgos. La Cueva del Ferrocarril cuenta con 1,243 petroglifos, es la de mayor importancia en el Caribe

Fauna

La fauna del parque está poco estudiada, pero es refugio de una gran variedad de especies, algunas en peligro de extinción

Se han registrado en el Parque

Peces agua dulce	(NC*)
Anfibios	10
Reptiles	23
Aves	110
Mamíferos	32
Insectos	(NC*)

(NC*): Datos no conocidos

Especies amenazadas o en peligro de extinción

Reptiles	Jicotea <i>Chrysemy decussata vicina</i> Tortuga de agua dulce <i>Anolis baleatus caeruleolatus</i>
Aves	Gavilán <i>Buteo ridgwayi</i> Cotorra <i>Amazona ventralis</i> Cuervo <i>Corvus leucognaphalus</i>
Mamíferos	Jutía <i>Plagiodontia aedium</i> Solenodonte <i>Solenodon paradoxus</i> Manatí <i>Trichechus manatus</i>